



出門有預算 裝 App 監氣象

每逢5至11月都是颱風季節，香港都會遭受不同強度的熱帶氣旋吹襲。早前超強颱風蘇拉、海葵相繼襲港，導致水浸及山泥傾瀉。相信普羅大眾都不想出門大失預算，因此為大家介紹多款能實時追蹤天氣的手機 App，包括「MyObservatory 我的天文台」、「Windy.com」、「AccuWeather 天氣預報」，以及「Clime：氣象雷達」，方便密切留意天氣變化。

更新及時



MyObservatory

MyObservatory（我的天文台）是香港天文台自行研發的天氣應用程式，在2022香港資訊及通訊科技獎比賽中榮獲智慧生活

（生活時尚）獎銀獎。程式提供香港天文台的一系列公共天氣服務和最新天氣情況，包括附近氣象站測量的天氣實況數據，未來一、兩小時定點閃電及降雨預報、定點九天天氣預報、天氣警報、及一系列天文台訊息服務。採用先進的臨近預報技術及數據壓縮方法，輔以個人化通知推送，提供即時天氣訊息服務。而且天氣照片及雨量數據分別每5及15分鐘更新一次，其他數據則每10分鐘更新一次，能迅速緊貼最新颱風及氣象資訊。

最新加入「度天隊長」聊天機械人服務，以對答形式提供包括本地天氣實況、預報、警告、潮汐、香港標準時間，及世界大城市天氣預報及日出日落時間等資訊。亦有「我的天氣觀察」功能，讓用戶報告和分享天氣訊息。




■ 會有特別天氣提示，例如雷暴。



■ 提供定點大雨資訊。

圖象豐富




Windy.com

捷克氣象預報服務公司Windy，以簡單直觀的圖像方式顯示全球的天氣、熱帶風暴、颱風等資訊，助你隨時掌握最新的天氣情況。其Windy

App更獲世界氣象組織（WMO）認可，為戶外、休閒和運動的最佳天氣應用程序。

Windy採用歐洲中期天氣預報中心（ECMWF）或全球預報系統（GFS）的數據，大家可按需要選擇使用。不少網手指，是透過這個應用程式了解風向，從而到世界各地釣魚。它的用法簡單，透過GPS定位後，可即時看到當地天氣、熱帶風暴、颱風等，並且可選取「風速」、「陣風」等，獲得當中的風速數據；又或選取「降雨、雷暴」、「溫度」等，知道各地區的降雨量及各區天氣溫度等。用家甚至按下方的「Play」鍵，即時預測未來風向走勢，易睇易用易掌握。



■ 可以選定如雨、雷暴、降雨量等。



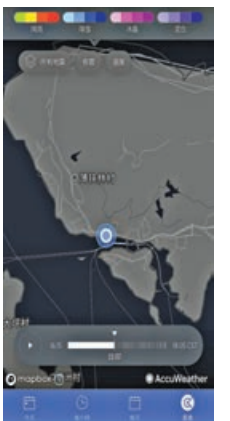
■ 「Play」鍵即時預測未來風向走勢。

分析比較




AccuWeather

AccuWeather天氣預報擁有先進的預報模型，透過Forecast Eye Path，對來自2,500萬個天氣預報的數據，進行分析比較，掌握地區附近的颱風情況，同時可以透過RealVue，從太空中看地球的真實視圖，了解雲層變化，可查看熱帶氣旋的影響範圍及預測路徑，更可查看過去、現在和未來的天氣，AccuWeather MinuteCast功能更能預測降雨將至少持續到什麼時候，十分方便。



■ Minutecast可睇降雨量。

功能豐富



Clime：氣象雷達

Clime：氣象雷達功能豐富，可將重要的天氣數據直接傳送到手機上，除大路的天氣預報外，更有閃電跟蹤和颶風追蹤器，亦可使用互動降水地圖，為未來下雨天作好準備，並快速獲得正確天氣預測。另可實時預測颶風路徑。



■ 可以追蹤閃電。

