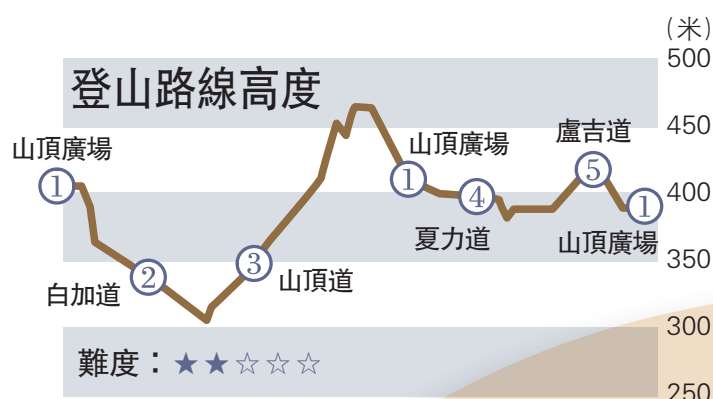


正值農曆新年，許多人會選擇行山行大運。香港太平山頂不只有纜車和夜景，還有環迴遠足徑盧吉道眺望維港兩岸，另一邊亦可兜個大圈，行個「8」字般的路線，不僅擺好意頭，又可感受山徑之美，舒展筋骨，強身健體。

大公報記者 李亞清、謝敏嫻（文、圖）

新春登山頂 8字行大運




從中環交易廣場巴士總站搭乘15號巴士或山頂纜車，直達山頂廣場，便可進入凌霄閣旁的盧吉道展開「8」字行程。盧吉道建於1913至1914年間，以香港第14任總督盧吉爵士（Sir Frederick Lugard）命名，部分路段是「棧道」。整條山頂步行徑環山而建，沿途是平坦的石屎路，而且大部分路段有樹蔭，行得輕鬆。步行約二十分鐘後，眼前景觀漸漸開揚，站在海拔約四百米高度，除了山上樹木，基本沒有其他阻擋視線，同時俯瞰香港島區、鯉魚門和維多利亞港，還清晰可見對岸西九龍的景色。密密麻麻的摩天大樓中，最搶眼莫過於全港最高的ICC環球貿易廣場，戲曲中心、高鐵站、正在興建的M+大樓等地標建築也盡收眼底。美景如畫，一邊走一邊拍照，不覺疲累。

飽覽維港美景

沿路旁有維多利亞式設計的行人欄杆，每隔百米佇立着古色古香的街燈，綠樹林蔭，可謂一樹一景致。山勢曲曲折折，岩石滿布蕨類和苔蘚，令人不停駐足的還有豐富的植物物種，如梭羅樹、白桂木、香港大沙葉、香港茶等，亦設有解說牌介紹動植物及山頂歷史。一路上無障礙設施充足，不時遇到慢跑或遛狗的樂活一族，觀景台也常見三五知己結伴行山，走走停停，看海觀花，好不愜意。繼續向西走，便到達兩少霧多的雨影區，這一段是架空路，由鋼筋水泥所製的支柱承托，也就是「棧道」。在棧道遠眺西面的青山和昂船洲後，再往前走，來到盧吉道「打卡位」之一——印度橡樹，它龐大的樹身與茂密的氣根，形成一座拱門，甚有氣勢。

一直行走至高西郊遊區，隨後可沿夏力道返回凌霄閣，開始「8」字另一半行走。按一般步速，通常在一小時內便能走完全程。



▲龐大的印度橡樹，形成一座拱門，奇特的氣根如垂簾

「8」字的另一半是從山頂廣場向東出發，由芬梨徑進入白加道（Barker Road），再由山頂道（Peak Road）沿途返回廣場。在進入芬梨徑之前，可先到旁邊的芬梨道上遊一遊獅子亭。這裏也是頗為熱門的「打卡位」，步行約五分鐘即到，中環一帶高樓大廈彷彿近在咫尺。影低幾張靚相之後，回到芬梨徑，行走一段便會進入白加道，旁邊是傾斜的山頂纜車道，若是時間湊巧，還能看到纜車駛過。

一窺昔日官邸

白加道是1890年代已經開拓的道路，以署理香港總督白加爵士命名。這裏是純居民的山頂高級住宅區，沿途是寬闊的雙向行車道，樹木繁茂，就連偶爾來往的車輛都是緩緩駛過，生怕打擾了這裏的寧靜。在沿途，有柏加別墅、維多利亞大廈、政務司司長公館、三軍司令官邸及摘星閣等。其中於1951年建成的政務司司長公館，是一座新古典主義建築風格的住宅，原址為舊域多利醫院的主樓——這裏過往為輔政司官邸，後來職位名稱更改為布政司，特區政府成立後又改名為政務司司長。一路的參天大樹和結滿果實的橘樹，亦成為沿途風景的點綴。

步行約五十分鐘後，眼前是開闊的道路交匯處。在此處可轉至山頂道，經由忌利文道及歌賦山道、種植道、賓吉道，伴着一路山景回程，又或者可以乘坐15號巴士輕鬆返回山頂廣場，圓滿完成此次「8」字旅程。

行完「8」字大運後，若肚餓可回到山頂廣場附近用餐，不妨試試紅磚小屋「太平山餐廳」，原名「山頂餐廳」，是擁有過百年歷史的二級歷史建築。它曾是興建山頂纜車時工程師休憩的地方，1901年重建後變成轎子停放和轎夫休憩之地，直到1947年才改建為西餐廳，充滿懷舊氣息。



▲太平山餐廳



▲政務司司長公館



山頂道

▶維港兩岸美景引人駐足拍照

◀太平山高552米，是香港島的最高峰



◀新年到太平山頂行大運

話你知 太平山有段故

太平山高552米，是香港島的最高峰，別名「爐峰」。相傳太平山原名「硬頭山」，自著名海盜張保仔在十九世紀初向軍官投誠後，港島漁民以為從此太平無事，便改稱其為「太平山」。然而有關說法並未見於當時的記錄：嘉慶二十四年（1819）編纂的《新安縣志》卷四〈山水略〉中亦未載此山名。唯道光二十七年（1847）兩廣總督耆善所致英公使的復文中，已稱港島的主峰為「太平山」，而不依英人所稱的「維多利亞山」（當時一般譯作「域多厘山」）。從這一點看來，「太平山」一名應出現於嘉慶以後、道光初年，由來與海盜肅清一事相關也相當可信。



◀盧吉道的沿途是蜿蜒小道




▲盧吉道起點



▲盧吉道一路不時遇到遛狗的樂活一族



夏力道



▲遊人在觀景台歇腳



▲山頂廣場附近能遠眺薄扶林水塘



山頂廣場



◀位於山頂廣場以東的獅子亭古色古香

小資料

參考路線：山頂廣場▶盧吉道▶高西郊遊區▶夏力道▶山頂廣場
山頂廣場▶白加道▶山頂道▶忌利文道/歌賦山道▶種植道▶賓吉道▶山頂廣場

時間：約3小時 裝備：穿着輕便衣物和運動鞋，注重保暖，帶備防曬用品，足夠飲料。

交通：在中環乘山頂纜車、15號巴士或1號小巴往返；逢星期日或公眾假期可在灣仔乘15B巴士往返。

補給點：途中沒有補給，出發前可在山頂廣場的餐廳用膳，或到商店購買乾糧食水。

餐飲：太平山餐廳、名廚Gordon Ramsay旗下Bread Street Kitchen & Bar、英印食堂Rajasthan Rifles、日本37 Steakhouse and Bar等，亦有人氣茶飲店「奈雪の茶」、新加坡糖果專賣店Candylicious等。

▶小石獅眺望維港



白加道



▲白加道起點附近，可以看到經過的纜車



▲白加道沿途樹木繁茂，偶有車輛經過